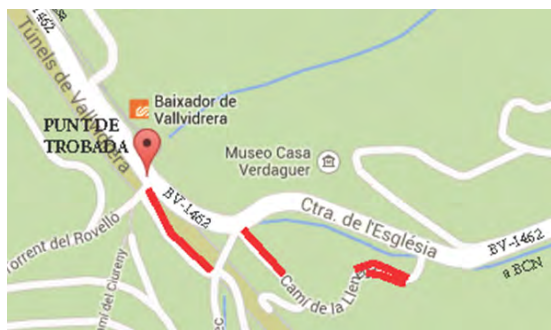


Com arribar al punt de sortida:

En cotxe:

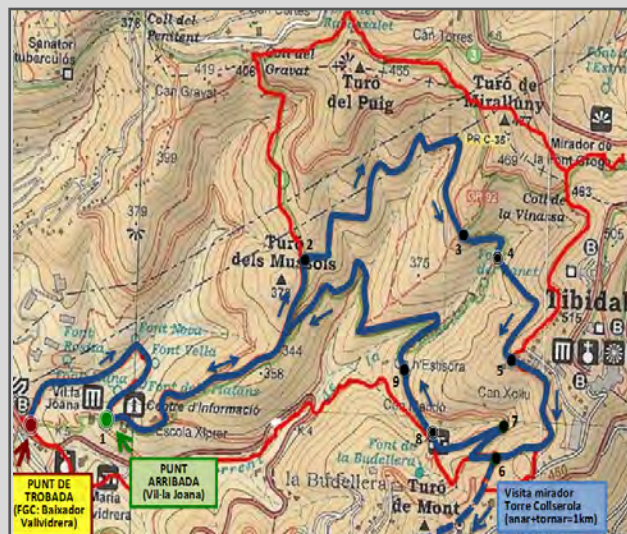
Des de Terrassa, agafar l'autopista C-16 en direcció a Barcelona i desviar-se a la sortida 7 en direcció Les Planes / Barcelona per la carretera BV-1462. Seguir per la carretera durant aproximadament 3 km fins arribar al Baixador de Vallvidrera (estació FGC). Passat el semàfor que hi ha davant de l'accés a l'estació, podeu agafar el carrer de la dreia i buscar aparcament. A continuació us facilitem un planell indicant les zones d'aparcament en vermell:



Aquest itinerari té una durada de 15 minuts des de Terrassa (Don Candido) i és el més ràpid però heu de comptar amb el cost del peatge de les Fonts (C-16), que en festius és de 2,53€. Teniu l'opció d'evitar el peatge agafant la carretera de Rubí. En aquest cas, no trigareu més de 20 minuts.

En tren:

Podeu agafar el tren (FGC) a la Rambla i baixar-vos a Baixador de Vallvidrera. El tren us deixarà al punt de trobada. Més fàcil impossible!



Font: Particular (Ed. Alpina)




A Barcelona (fragments)

Alt Montalegre encaixa Noupins; amb Finestrelles, Olorda; amb Collserola, Carmel i Guinardons; los llits dels rius que seguen eix mur són les portelles; Garraf, Sant Pere Màrtir i Montgat, los torreons.

L'alt Tibidabo, torre que sos plançons domina, és la superba acrópolis que vetlla la ciutat; l'agut Montcada, un ferro de llança gegantina que una nissaga d'hèroes clavada allí ha deixat.(...)

Geganta que tos braços avui cap a les serres estens, quan hi arribis demà, doncs què faràs? faràs com heura immensa que, ja abrigant les terres, puja a cenyir un arbre del bosc amb cada braç.

Jacint Verdaguer (1845-1902)



Collserola, de Verdaguer al cel

Descripció de l'itinerari a peu:

Distància: 7.5 Km

Desnivell: 200 m

Temps: 3 hores (infants de parvulari)

L'itinerari comença a l'esplanada que hi ha a la sortida de l'andana de l'estació del Baixador de Vallvidrera (FGC).

Mirarem cap a la muntanya, i prendrem un camí planer que surt darrera de l'estació que s'anomena Camí del Fondal, direcció a la Font Nova. Caminarem per aquest camí 600 metres fins un revolt on pujarem unes escales i, després de creuar la Font Nova, arribarem al Passeig dels Plàtans, una avinguda enjardinada que ens condueix fins a la **Vil·la Joana** (1).



Camí del Fondal

Aquesta antiga masia és la seu del Museu Verdaguer, dedicat a la memòria del poeta que hi morí l'any 1902, després d'una breu estada de 24 dies. El museu es pot visitar els caps de setmana de 10h a 14h. Deixarem Vil·la Joana al darrera i pujarem per un carrer asfaltat que passa pel costat del Centre d'Informació del Parc de Collserola i voreja l'escola Xiprers en direcció al **Turó del Puig**.

Passada l'escola el carrer esdevé una pista ampla de fort desnivell per la que caminarem durant 1,4 kms. Aquest és un passeig bastant freqüentat per ciclistes i haurem de vigilar una mica els nens. No us perdeu però les vistes de l'església del Tibidabo.



Deixarem el camí principal en la segona desviació a la dreta, direcció el **Coll de la Vinyassa** (2). Seguirem el nou camí durant els següents 1,4 kms fins arribar a una cruïlla de camins (3) on, malgrat no hi hagi cap placa que ho indiqui, haurem d'agafar a la dreta seguint pendent avall la indicació del GR-92, fins a trobar de seguida un rètol anunciant el camí de la Font d'en Canet.

Després d'una baixada empinada entre alzines i roures, un corriol estret ens durà a la **Font d'en Canet** (4)*. Abans molts barcelonins venien a omplir garrafes en aquesta font que raja tot l'any a l'aguait d'una alzina surera majestuosa.



Descansarem una estona i agafarem el camí que puja des del costat esquerra de la font. Després de 400 metres de forta pujada, arribarem a les cases de **Can Toxto** (5), un barri residencial molt tranquil al peu del Tibidabo. Llavors, agafarem el carrer asfaltat de la dreta fins arribar, després de caminar 500 metres, al pàrquing de la Torre de Collserola**. En aquest punt, el carrer fa una corba a l'esquerra però nosaltres continuem recte per un camí de terra estret seguint la indicació que diu **Itineraris de la Budellera**. Passats 200 metres, trobarem una placa (6) que ens assenyalarà una dreuera que baixa a Can Xuliu, Can Mandó i el Revolt de les Monges. Seguirem per aquesta dreuera* i en 300 metres arribarem a un camí ample que agafarem cap a l'esquerra (7). Després de 300 metres per aquest camí, arribarem a una cruïlla i agafarem direcció la **Font de la Budellera**.

* La Serra de Collserola té més de 300 fonts i múltiples torrents. L'aigua de Collserola ja es canalitzava cap a la Barcino romana i els barcelonins l'aprofitaren fins al segle XIX, quan la ciutat creix i es busquen cabals més importants. Des de llavors, en gaudeixen els veïns i visitants de la serra. Avui però cal anar amb compte perquè en la majoria de fonts no es garanteix la potabilitat de l'aigua.

** Abans d'agafar aquesta dreuera, podem seguir 500 m i enfilar-nos al mirador que hi ha al costat de la Torre de Collserola,



des d'on podrem gaudir d'una vista panoràmica de Barcelona. Abans d'arribar al mirador, passarem per sota la Torre de Collserola (288m.), dissenyada per l'arquitecte britànic Norman Foster, i que es va construir amb motiu dels Jocs Olímpics de 1992.

Tot seguit ens trobarem la més popular de les fonts que es conserven al parc de Collserola: la **font de la Budellera** (8)***. Ordenada a base de murs, terrasses i escales, l'entorn de la font va ser construït a la segona meitat del segle XIX i va ser restaurat l'any 1988, inspirant-se en el projecte original de J.C. N. Forestier (1918). També s'hi col·locà una obra d'en Tàpies que representa l'escut de Barcelona i que podreu veure en una de les terrasses inferiors. ***Sobre l'origen del topònim hi ha versions diferents. Una el relaciona amb les propietats medicinals de l'aigua per prevenir i curar els mals d'estómac. L'altra fa referència a una casa que hi havia als seus peus, en la qual hi fabricaven cordes per guitarres l'any 1860.

Després d'una estona d'esbarjo a l'entorn de la font de la Budellera, iniciarem la tornada a Vil·la Joana. En comptes de tornar per on hem vingut, seguirem baixant per les terrasses que hi ha al peu de la font de la Budellera fins arribar a un corriol pel que seguirem durant 200 metres en direcció Vil·la Joana.

A mig corriol, haurem de pujar 3 esglaons i seguir pel camí de la dreta fins a sortir a un camí ample (9), que després de poc menys de 2 km seguint les indicacions en direcció al **Centre d'informació del parc de Collserola**, ens durà de tornada a la Vil·la Joana, on si ens deixen els porc senglars, dinarem els entrepans.

